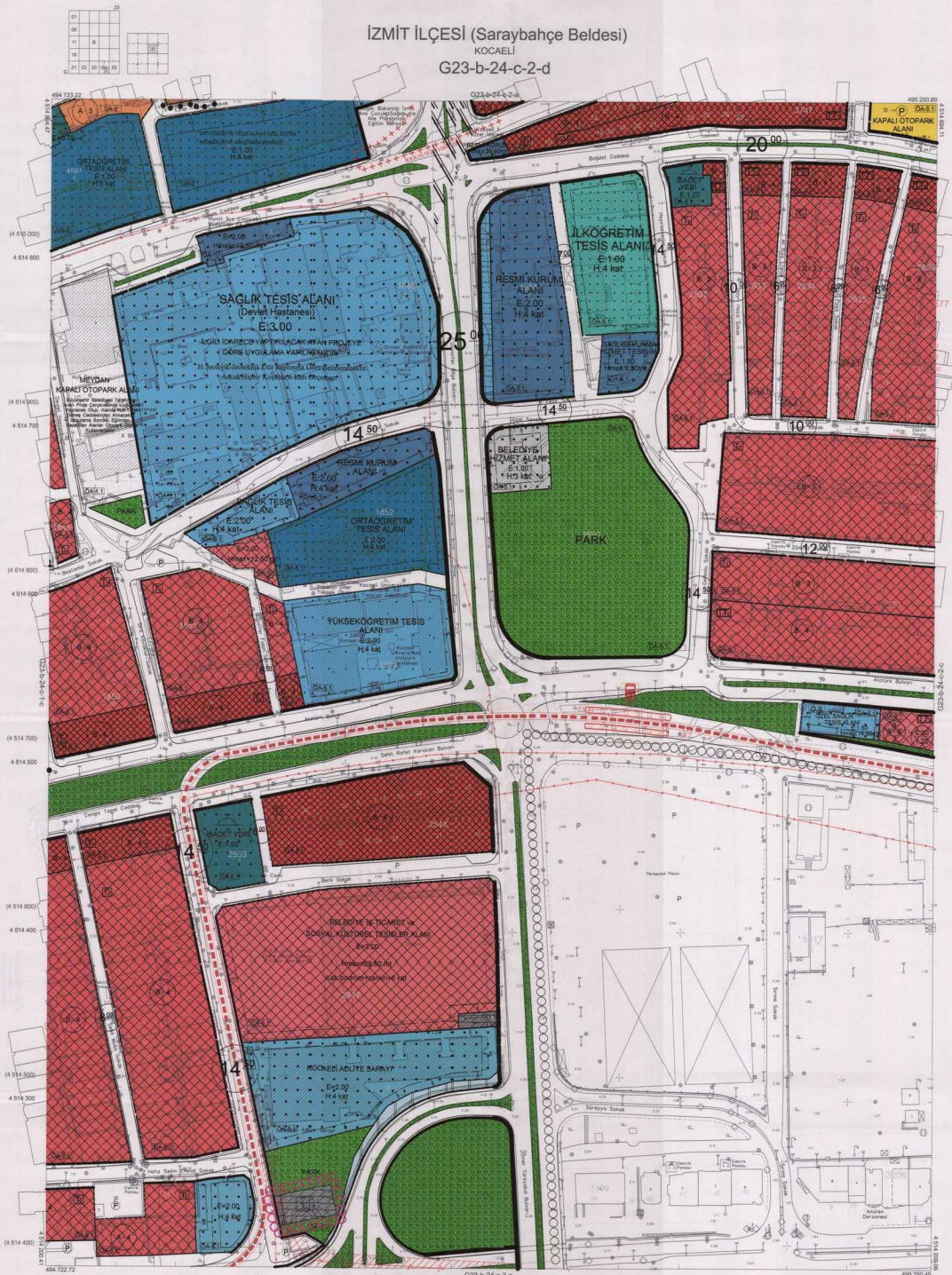


İZMİR İLÇESİ (Saraybahçe Beldesi)

KOCAELİ

G23-b-24-c-2-d



Kocaeli Bölgeyle Belirtilen
Yarıdan Fazlasını İçeriyen
Yerleşim Alanları İçin 1:1000
Ölçekli Haritalar Harita 3194
sayılı İmar Kanunu'nun 17. maddesine
göre inceletir ve onaydır.
17.06.2011



İZMİR İLÇESİ (Saraybahçe Beldesi) G23-b-24-c-2-d

KOCAELİ

1:1000

Koordinatlar ve pafta bölünmesinin esas alınarak
TUTGAY'a bağlı 2005.6 sayılı, GRSB ekli ve
Tasarımlar Mercatı (TM) içindeki düzenlemeler.

Ağustos 2010 tarihinde yapılan mevcut hava fotoğraflarından
Güncellenmiş haritalar esas alınmıştır.

Yüklenici Firma: KUTLUAY HARİTA A.Ş.
ÇETINKAYA İMAR A.Ş.
(Çelik Grubu)

PROJE YÖNETİCİSİ:

ALTAN ÇETINKAYA

Harita Mühendisi

Harita Mühendisi

Harita Yüksek Mühendisi

Harita Yüksek Mühendisi

Harita Mühendisi

Harita Mühendisi

Harita Yüksek Mühendisi

Harita Yüksek Mühendisi

BELM SAYDAN

DİLEK AYDIN

ESREF AKIŞ

HAKAN ULKAN

HALHAZIR HARİTA BEFİ

İSMAİL BAYRAZ

Harita Mühendisi

Harita Mühendisi

PROJE YÖNETİCİSİ:

HARİTA ŞUBE MÜDÜRÜ V.

İSMAİL BAYRAZ

Harita Mühendisi

Harita Mühendisi

İZMİT İLÇESİ (Saraybağçe Beldesi)

KOCAELİ

G23-b-24-d-2-d



Kocaeli Bölgeyle Birleşen sınırların Fotogrametrik yöntemle yapılan Kocaeli İlçe ar. 1/1000 ölçekli sayılı Harita ve Harita Sayılı İmar Kanununa 7. maddesine göre onaylı ve emredir.

17.06.2011



Şişli İlçe İmar ve Şehircilik Müdürlüğü

İZMİT İLÇESİ (Saraybağçe Beldesi) G23-b-24-d-2-d
KOCAELİ

1:1000

PROJE YÖNETİCİSİ

ALTAN ÇETKİNKAYA

Harita Mühendisi

Harita Mühendisi

Harita Yüksek Mühendisi

Harita Yüksek Mühendisi

Harita Yüksek Mühendisi

Harita Yüksek Mühendisi

Harita Mühendisi BELİM SAYDAN

Harita Mühendisi ÖLEK AYDIN

Harita Yüksek Mühendisi ESREK AKOĞ

Harita Yüksek Mühendisi HAKAN İLHAN

HAL-HAZIR HARİTA BEŞİ

İSMAİL BOZKURT

Harita Mühendisi

Harita Mühendisi

Harita Mühendisi

Harita Mühendisi

Harita Mühendisi

Harita Mühendisi

PROJE YÖNETİCİSİ

HARİTA SURE MÜDÜRÜ V.

SEYİTİN ÇELİK

Harita Yüksek Mühendisi

Harita Yüksek Mühendisi

Harita Yüksek Mühendisi

Harita Yüksek Mühendisi

Harita Yüksek Mühendisi

Koordinatlar ve parça ölçümlerinin en son güncellenmiş tutulduğu ve yapı 2005'e ayarlanmış ÇİSİM koordinatları ve Transversal Mercator (TM) ölçeğindeki ölçülerdir.

Ayrıca 2010 tarihinde çekilen renkli hava fotoğrafından geliştirilmiş 'Yapılar' seçici çözümleridir.

Yüklenici Firma : KÜLTÜRBEY HARİTA A.Ş.

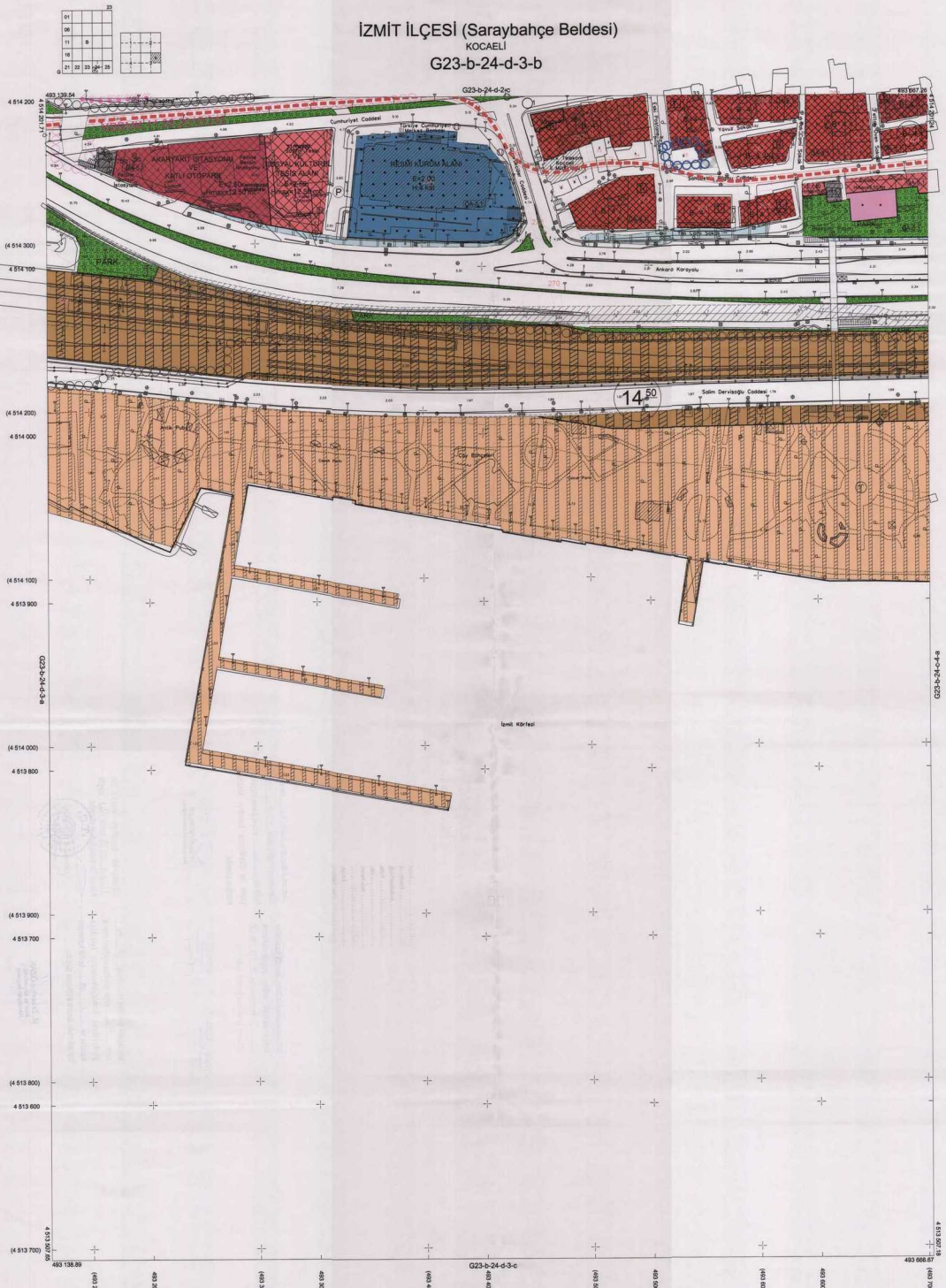
ÇETKİNKAYA İMAR A.Ş.

(Ornak Çizimi)

IZMIT İLÇESİ (Saraybahçe Beldesi)

KOCAELİ

G23-b-24-d-3-b



Kocaeli Büyükşehir Belediyesi
tarafından Fotogrametrik yöntemle
yapılan Kocaeli İline no: 11500
Düğümlü sayısal Halihazır Harita 3194
sayılı İmar Kanununun 17n.maddesine
göre incelenmiş ve onanmıştır.
17.04.2011



IZMIT İLÇESİ (Saraybahçe Beldesi) G23-b-24-d-3-b
KOCAELİ

1:1000

Koordinatlar ve pafta bölünmesi en son güncellenmiş
TUTUGAY'a bağlı 2008.0 projelerine, GRBBO ekleme ve
Tasarımların Metrajları (TMS) tablosuna göre düzenlenmiştir.
Ağustos 2010 tarihinde yapılan yerel veya fotoğraflardan
alınan ölçülerle ilgili olarak aşağıdaki bilgileri gözden geçirmenizi
özellikle önemle rica ederiz.

Yüklenici Firma : KUTLUBEY HARİTA A.Ş.
ÇETINKAYA İMAR A.Ş.
(Ortak Girişim)

PROJE YÖNETİCİSİ
ALTAI ÇETINKAYA
Harita Mühendisi

Harita Mühendisi
Harita Mühendisi
Harita Yüksek Mühendisi
Harita Yüksek Mühendisi

BEKİM SAYDAN
DİLEK AYDIN
EBREY AKOĞ
HAKAN İLHAN

KONTROL

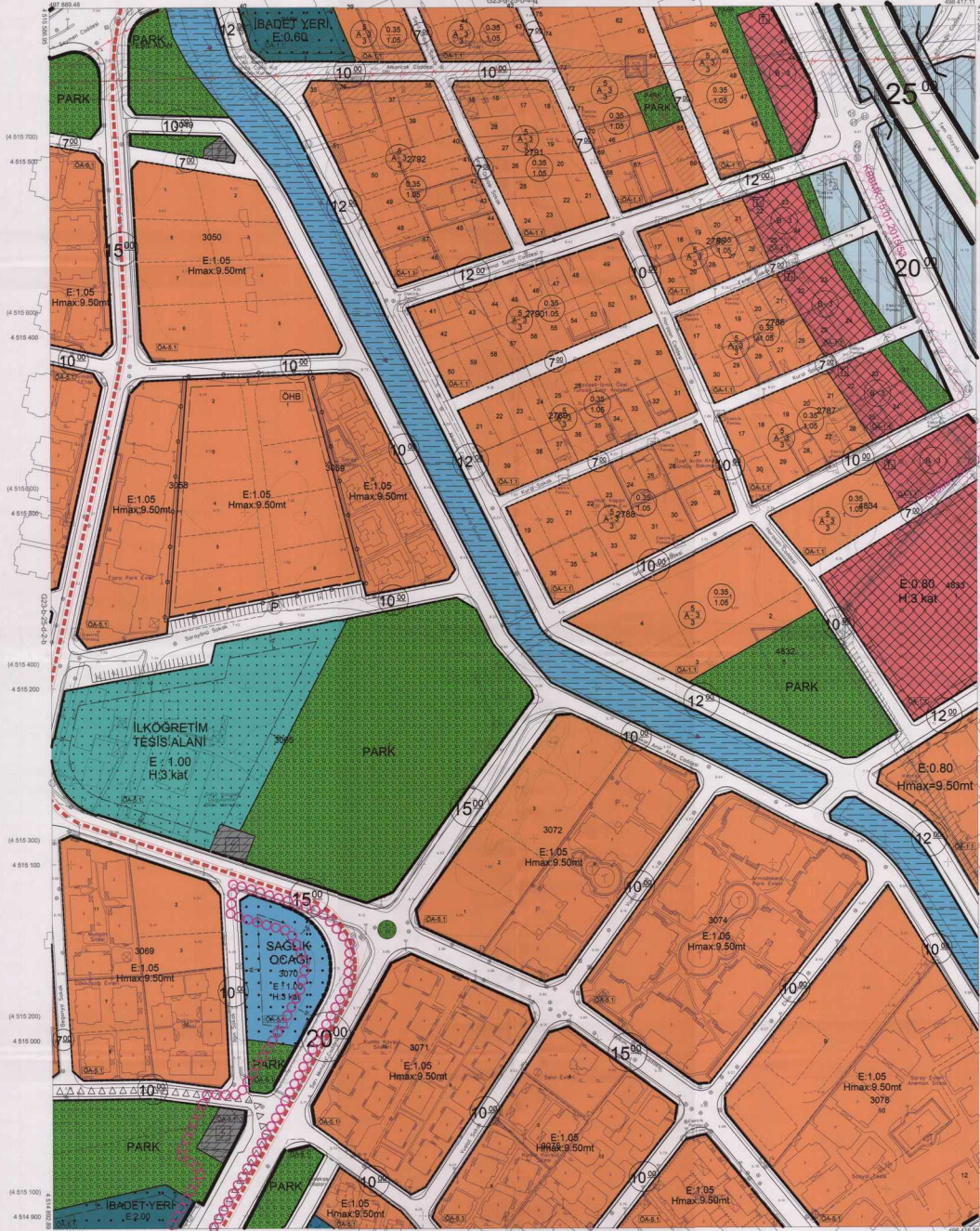
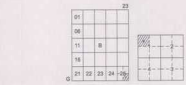
HALHAZIR HARİTA BERT
İSMAL BEYRUM
Harita Mühendisi

PROJE YÖNETİCİSİ
HARİTA ŞUBESİ MÜDÜRÜ V.
SERPİL ÖZGÜR
Harita Mühendisi

İZMİT İLÇESİ (Bekirpaşa Beldesi)

KOCAELİ

G23-b-25-c-1-a



Kocaeli Büyükşehir Belediyesi
Bekirpaşa İlçe Belediyesi tarafından hazırlanan
yapılaşım Kocaeli İline ait 1/1000
ölçekli sayısal Harita Harita 3194
sayılı İmar Kanunu'nun 29. maddesine
göre hazırlanmış ve onaylı.
1.7.2011



İZMİT İLÇESİ (Bekirpaşa Beldesi) G23-b-25-c-1-a
KOCAELİ

1:1000

PROJE YÖNETİCİSİ
ALTAN ÇETİNKAYA
Harita Mühendisi

Harita Mühendisi
DİLEK AYDIN

SELMİ SAYDAN
Harita Mühendisi

EGREK ANOĞ
Harita Yüksek Mühendisi

HAKAN İLHAN
Harita Yüksek Mühendisi

HALUKAR HARİTA BİFİ
İSMAIL BEYRUT
Harita Mühendisi

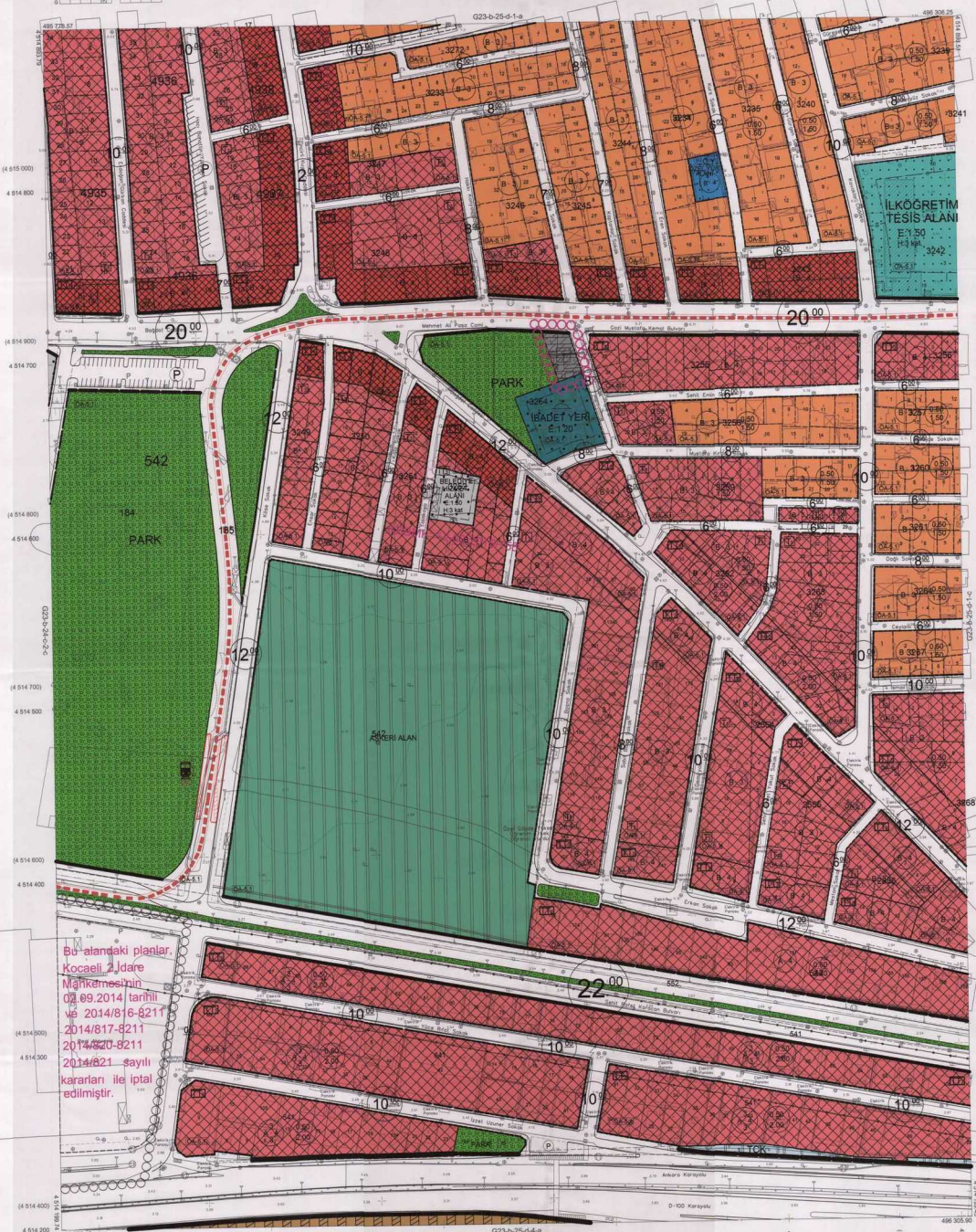
PROJE YÖNETİCİSİ
HARİTA BURE MİDDURU Ç.
SEYHAN ÇİĞDEM
Harita Yüksek Mühendisi

Koordinatlar ve zafra bölünmesi en son güncellenmiş
TUTUCU'ya bağlı 2005.0.000, GR80 alipsisi ve
"Transverse Mercator (TM) izdüşümünde düzenlenmiştir.
Ağustos 2010 tarihinde yapılan mevcut hava fotoğraflarından
kullanılarak hazırlanmış sayısal koordinatlar kullanılmıştır.
Yüklenici Firma: KUTLUER HARİTA A.Ş.
ÇETİNKAYA İMAR A.Ş.
(Ortak Girişim)

İZMİT İLÇESİ (Bekirpaşa Beldesi)

KOCAELİ

G23-b-25-d-1-d



Bu alandaki planlar, Kocaeli 2.Jdare Mahkemesinin 04.09.2014 tarihli ve 2014/816-8211/2014/817-8211/2014/820-8211/2014/821 sayılı kararları ile iptal edilmiştir.

İZMİT İLÇESİ (Bekirpaşa Beldesi) G23-b-25-d-1-d
KOCAELİ

1:1000

PROJE YÖNETİCİSİ
ALTAN ÇETKİNOVA
Harita Mühendisi

Harita Mühendisi
Harita Mühendisi
Harita Yüksek Mühendisi
Harita Yüksek Mühendisi

SELM SAYDAN
DALEKAYDI
ESREF AKOĞ
HAKAN İLHAN

İNŞAATÇI
MALHAZAR HARETA BEFİ
İSMAIL BEYAZ
Harita Mühendisi

PROJE YÖNETİCİSİ
HARİTA SUZU MOĞROĞLU
SERRAÇ ÖZBİR
Harita Mühendisi

Konutlar ve public binaların inşaatını yöneten kuruluşlarınca hazırlanan haritaların, GRSB elipsoid ve Transversal Mercator (TM) izdüşümünde düzenlenmiştir.

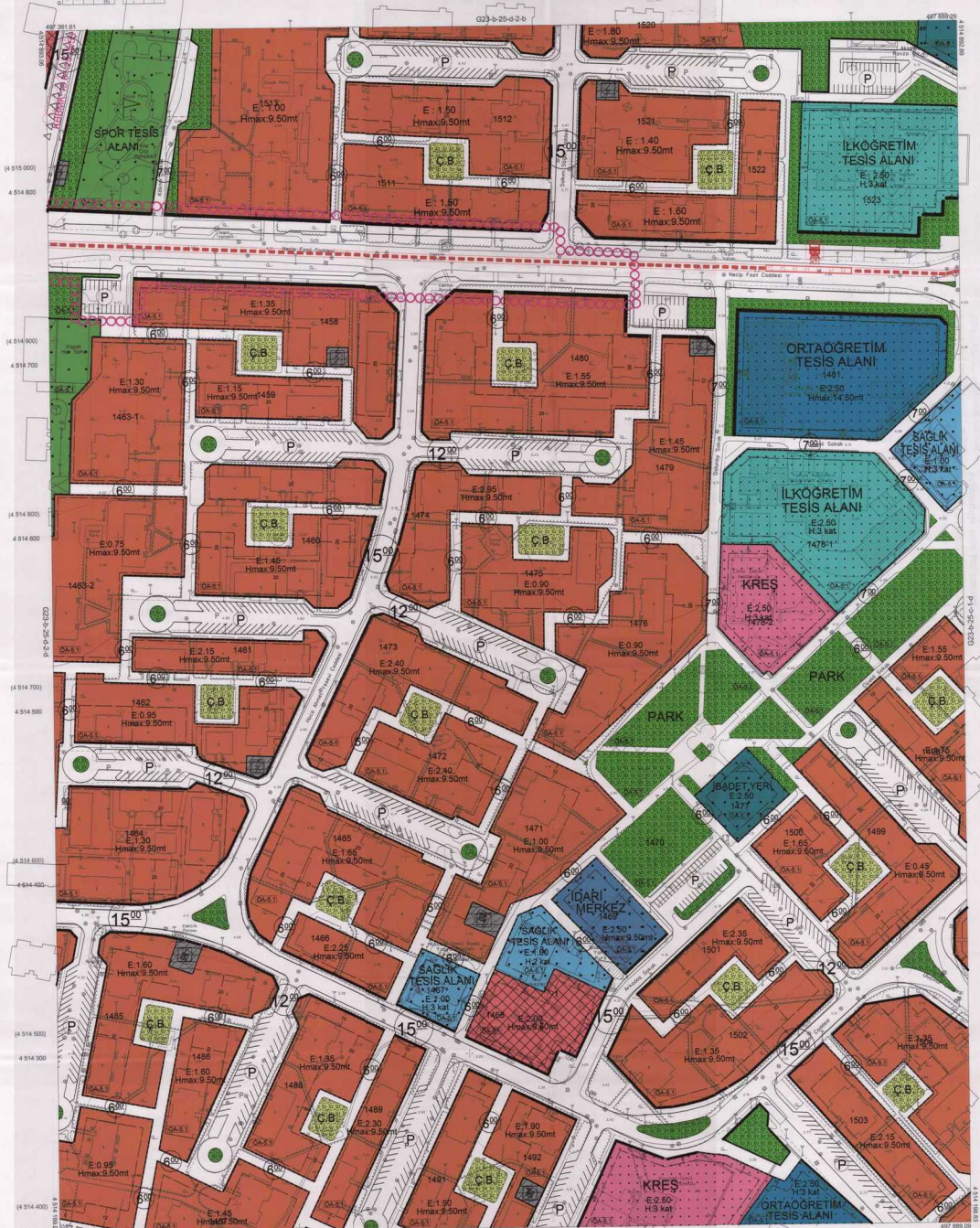
Ayrıca 2010 tarihinde yapılan resmi hava fotoğraflarından oluşturulan dijital yükseklik verileri kullanılarak hazırlanmıştır.

Yüklenici Firma: KUTLUBEY HARİTA A.Ş.
ÇETKİNOVA HARİTA Şİ.Ş.
(Ortaç Grubu)

IZMİT İLÇESİ (Bekirpaşa Beldesi)

KOCAELİ

G23-b-25-d-2-c



Kocaeli Büyükşehir Belediyesi
Kurumları Fen Bilimleri Müdürlüğü
yapılan Kocaeli İline ait 1/1000 ölçekli ayrıntı Haritası Harita 3134 sayılı İmar Kanununu 714 maddesine göre yapılmıştır ve onaydır.
17.08.2011



Başkan Yardımcısı
Özdemir Mehmet
İmar ve Şehircilik Müdürlüğü

IZMİT İLÇESİ (Bekirpaşa Beldesi) G23-b-25-d-2-c
KOCAELİ

PROJE YÖNETİCİSİ

ALTAN ÇETİNKAYA
Harita Mühendisi

[Signature]

1:1000

SELMİN SAYDAN
Harita Mühendisi

ÖLMEZ AYDIN
Harita Mühendisi

[Signature]

KONTROL

HALİHAZIR HARİTA VE FİYAT
BİMAL ŞEYH
Harita Mühendisi

ERGİN AKOĞ
Harita Mühendisi

[Signature]

PROJE YÖNETİCİSİ

HARİTA ŞUBE MÜDÜRÜ V.
SİĞİRCİ ÖZGÜR
Harita Mühendisi

[Signature]

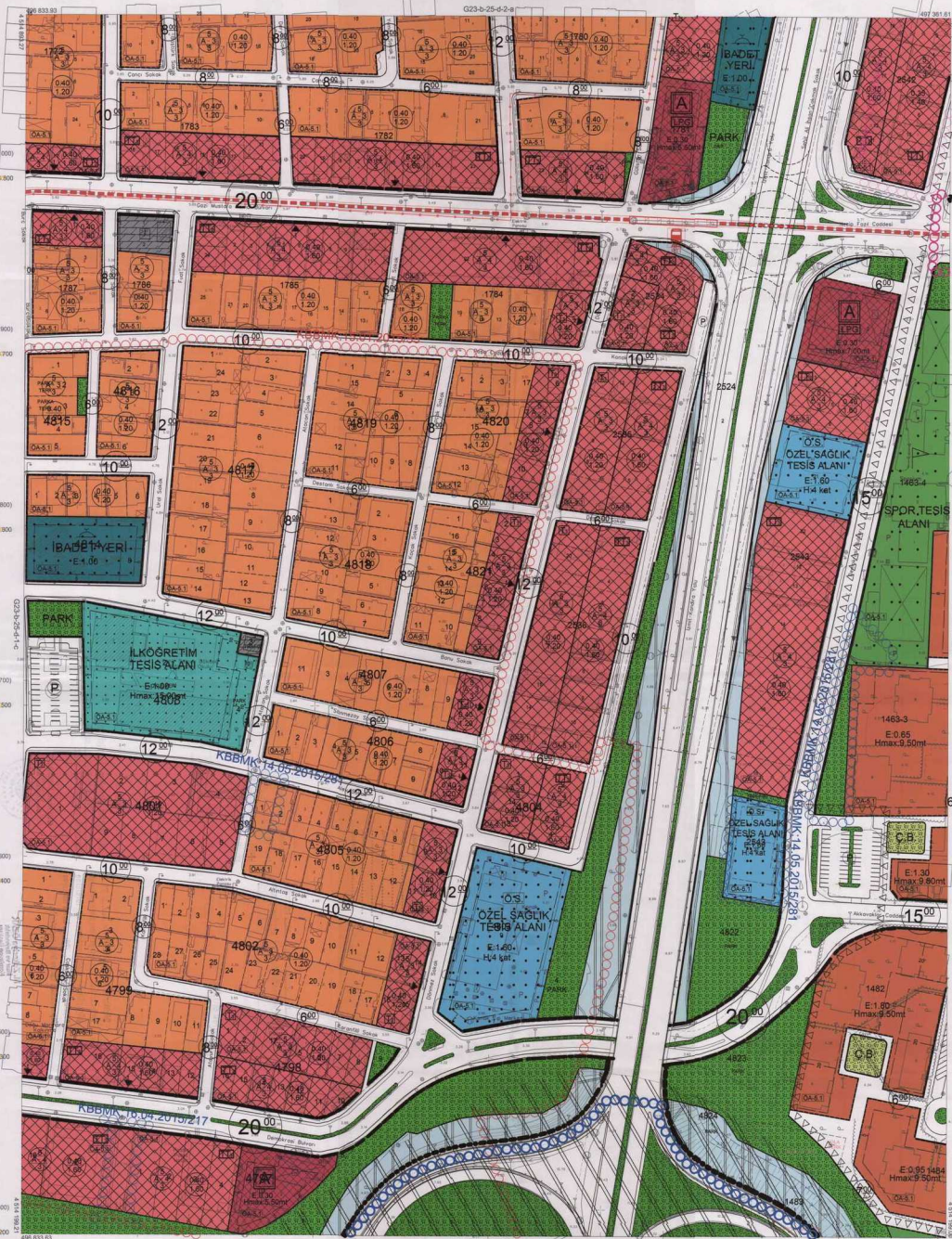
Koordinatlar ve pafta bölünmeleri en son güncellenmiş
TUTİGAY'a bağlı 2005-6 raporunda, GRSB0 elipsoid ve
Transversal Mercator (TM) projeksiyonunda gösterilmiştir.
Ağustos 2010 tarihinde yapılan resmi hava fotoğraflarından
çizimlerin "harita" resmi çizimlerine göre yapılır.

Yapılanı Firma: KUTLUYER HARİTA A.Ş.
ÇETİNKAYA NİHAZİ A.Ş.
(Ornak Çarşısı)

İZMİT İLÇESİ (Bekirpaşa Beldesi)

KOCAELİ

G23-b-25-d-2



Kocaeli Büyükşehir Belediyesi
Şehircilik ve Fiziksel Yapılaşma
Bölümü Kocaeli İline ait 01000
01001 sayılı Harita No: 3194
sayılı İmar Kanunu'nun 174 maddesine
göre onaylandı ve onaylı.
17.08.2011



Bekirpaşa
Beldesi İmar ve Şehircilik Müdürlüğü

İZMİT İLÇESİ (Bekirpaşa Beldesi) G23-b-25-d-2
KOCAELİ

1:1000

Koordinatlar ve pafta bölünmesi emri gerektirenleri
TUTUYA bağı 2005.0.0 eponunda, G01900 eponisi ve
Transversal Mercator (TM) uzatılmasına özetlenmiştir.
Ağustos 2010 tarihinde verilen emirli hava fotoğraflarından
çizimlerin hazırlanması amacıyla çizilmiştir.
Yükseklik Firması: HİTTLERBY İNHAETA.Ş.
ÇETİNKAYA İMARA.Ş.
(Organ Grubu)

PROJE YÖNETİCİSİ

ALTAN ÇETİNKAYA
Harita Mühendisi

Harita Mühendisi

Harita Mühendisi

Harita Yüksek Mühendisi

SELM SAYDAN

DÜLEK AYDIN

Harita Yüksek Mühendisi

ESREF AKOĞ

HAKAN İLHAN

Harita Yüksek Mühendisi

ŞEHİRCİLİK

HALIHAZIR HARİTA ŞEFİ

İBRAHİM BEYRUTLU

Harita Yüksek Mühendisi

PROJE YÖNETİCİSİ

HARİTA ŞİŞE MÜDÜRÜ V.

ŞİŞE PAFTA

Harita Yüksek Mühendisi